



**КОМИТЕТ ИМУЩЕСТВЕННЫХ ОТНОШЕНИЙ
АДМИНИСТРАЦИИ ПЕРМСКОГО МУНИЦИПАЛЬНОГО РАЙОНА**

РЕШЕНИЕ

о размещении объектов № 142

Пермский край
Пермский район

10.03.2021

Комитет имущественных отношений администрации Пермского муниципального района разрешает Акционерному обществу «Газпром газораспределение Пермь» (ИНН 5902183841, ОГРН 1025900512670, почтовый адрес: 614000, г. Пермь, ул. Петропавловская, 43)

размещение объекта «Газопровод давлением до 0,6 Мпа включительно, для размещения которого не требуется разрешения на строительство»

на землях государственная собственность на которые не разграничена

на срок 1 год с 10.03.2021 г. по 09.03.2022 г.

Местоположение: Пермский край, Пермский район, Двуреченское с/п, д. Нестюково, ул. Дальняя, к дому 2 «А»

Приложение: схема предполагаемых к использованию земель или части земельного участка.

И.о. председателя комитета
имущественных отношений администрации
Пермского муниципального района



_____ М.В. Королева
(подпись, печать)



Схема предполагаемых к использованию земель или части земельного участка

Объект: Газопровод давлением до 0,6 Мпа включительно, для размещения которого не требуется разрешения на строительство

Местоположение: расположенным по адресу: Пермский край, р-н Пермский, с/п Двуреченское, д. Нестюково, ул. Дальняя, к дому 2 "А"

Площадь земель или части земельного участка, кв.м.: 192

Категория земель: земли населенных пунктов

Вид разрешенного использования: -

Описание границ смежных землепользователей:

От точки н1 до точки н2 - земельный участок с кадастровым номером 59:32:390001:395





От точки н2 до точки н3 - земельный участок с кадастровым номером 59:32:390001:718





От точки н3 до точки н1 - земли общего пользования

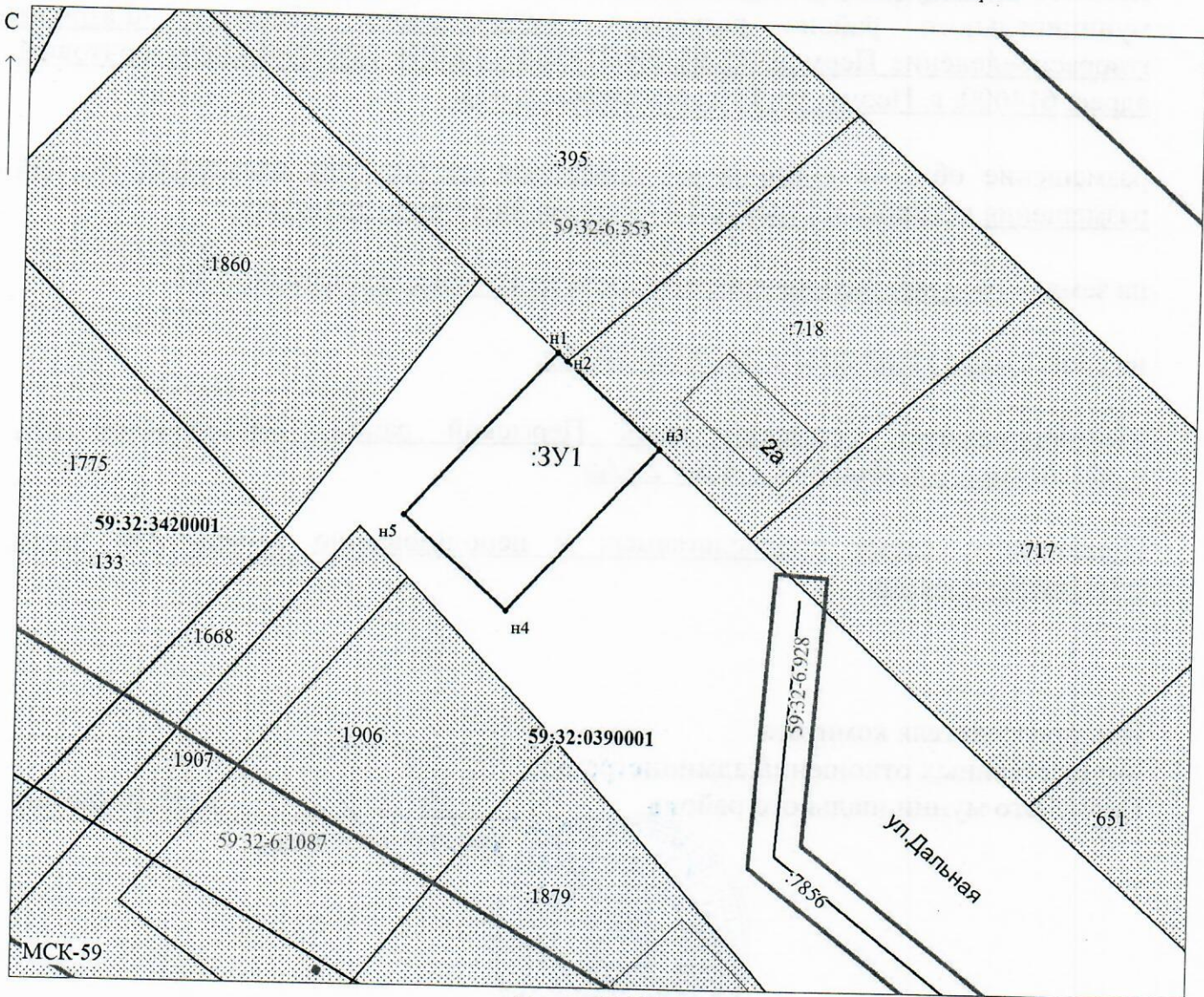
Каталог координат, м

| № точки границы | X | Y |
|-----------------|-----------|------------|
| н1 | 502679.00 | 2233765.38 |
| н2 | 502678.34 | 2233766.10 |
| н3 | 502671.53 | 2233773.49 |
| н4 | 502658.69 | 2233761.70 |
| н5 | 502666.13 | 2233753.56 |

Условные обозначения:

-  - предполагаемый участок земель, на которых планируется размещение объекта
-  - границы и номер земельного участка, сведения о которых внесены в ЕГРН
-  - границы и номер объекта капитального строительства, сведения о которых внесены в ЕГРН
-  - граница кадастрового квартала

-  - зоны с особыми условиями использования территории, сведения о которых внесены в ЕГРН
-  - обозначение запрашиваемого земельного участка
-  - характерная точка границ земель или части земельного участка
-  - номер кадастрового квартала



Масштаб 1:500

Заявитель:

МП

/ Егошина И.В.

(подпись, расшифровка подписи)

(для юридических лиц и индивидуальных предпринимателей)